



De: Servicio de Vías Provinciales
Sección de Explotación

A: Sección de Actuación Administrativa

ASUNTO: SOLICITUD DE INFORMACIÓN PÚBLICA DEL EXPEDIENTE DE CONSTRUCCIÓN DEL CAMINO QUE DISCURRE ENTRE LAS FINCAS DE SU PROPIEDAD EN T.M. DE TURRE. REF. CAT. 04093A005900040000LS.



En relación con el escrito de fecha 22/05/2018, recibida en esta Diputación Provincial con esa misma fecha, registro de entrada 33030, por el que solicitan consulta del expediente administrativo citado en el asunto de referencia se informa lo siguiente:

1. Una vez analizada la documentación recibida así como los datos obrantes en los archivos de esta Diputación Provincial de Almería, y contrastados con las referencias disponibles en la oficial virtual del catastro, mediante consulta realizada al efecto con fecha 06/06/2018 en relación con la finca objeto de la consulta, (ver documento nº1), se ha podido comprobar que dicha finca se corresponde con un camino cuyo titular catastral figura a nombre del Ayuntamiento de Turre.
2. Que dicha vía de comunicación no figura en el Catálogo de Vías Provinciales ni en el Inventario Provincial, y por tanto **no es de titularidad de la Diputación de Almería**.

Lo que se comunica para su conocimiento.

Código Seguro De Verificación:	zn3whcH+B6UnLkGkB8jdyQ==	Estado	Fecha y hora	
Firmado Por	Alicia Montero Ortega - Ingeniero de Caminos	Firmado	06/06/2018 14:14:45	
Observaciones		Página	1/3	
Url De Verificación	https://ov.dipalme.org/verifirmav2/code/zn3whcH+B6UnLkGkB8jdyQ==			

Consulta y certificación de Bien Inmueble[← Volver](#)**DATOS DESCRIPTIVOS DEL INMUEBLE**

Referencia catastral
04093A005900040000LS  

Localización
Polígono 5 Parcela 90004
CM DIPUTACION. TURRE (ALMERÍA)

Clase
Rústico

Uso principal
Agrario

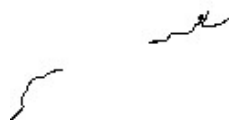
Valor catastral suelo
0,00 €

Valor catastral
0,00 €

Año valor
2018

Fecha de modificación en Catastro
16/11/2015

Fecha de la alteración
09/06/1999

PARCELA CATASTRAL

(../Cartografia/mapa.aspx?

del=4&mun=93&refcat=04093A005900040000LS&final=2018/D31100/007-951/00056)

Localización
Polígono 5 Parcela 90004
CM DIPUTACION. TURRE (ALMERÍA)

Superficie gráfica
13.829 m²

TITULARIDAD

Apellidos Nombre/Razón Social
AYUNTAMIENTO DE TURRE



<https://www.sedecatastro.gob.es/CYCBienInmueble/OVCConCiud.aspx?del=4&mun...> 05/06/2018

Código Seguro De Verificación:	zn3whcH+B6UnLkGkB8jdyQ==	Estado	Fecha y hora
Firmado Por	Alicia Montero Ortega - Ingeniero de Caminos	Firmado	06/06/2018 14:14:45
Observaciones		Página	2/3
Url De Verificación	https://ov.dipalme.org/verifirmav2/code/zn3whcH+B6UnLkGkB8jdyQ==		



NIF/NIE
 P0409300A
 Domicilio fiscal
 CL RAMBLA 15
 04639 TURRE (ALMERÍA)
 Derecho
 100,00% de Propiedad
 Fecha de modificación en Catastro
 09/06/1999
 Fecha de la alteración
 09/06/1999

CULTIVO

Subparcela	Cultivo/Aprovechamiento	Intensidad Productiva	Superficie m ²
0	VT Vía de comunicación de dominio público	00	22.293



<https://www.sedecatastro.gob.es/CYCBienInmueble/OVCConCiud.aspx?del=4&mun...> 05/06/2018

Código Seguro De Verificación:	zn3whcH+B6UnLkGkB8jdyQ==	Estado	Fecha y hora
Firmado Por	Alicia Montero Ortega - Ingeniero de Caminos	Firmado	06/06/2018 14:14:45
Observaciones		Página	3/3
Url De Verificación	https://ov.dipalme.org/verifirmav2/code/zn3whcH+B6UnLkGkB8jdyQ==		

